



ПАСПОРТ

дорожной безопасности образовательной организации
МБОУ "СОШ № 47 имени С.В. Широбокова"

2021 год

Общие сведения

Тип образовательной организации: бюджетное

Юридический адрес: РФ, г. Курск, 7-й Промышленный пер., д.9. 305025

Фактический адрес: РФ, г. Курск, 7-й Промышленный пер., д.9. 305025

Руководители образовательной организации:

Директор (заведующий), ФИО: Прохорова Татьяна Анатольевна,
телефон: 24-04-00

Заместитель директора по учебной работе, ФИО: Тубольцева Т.В., Пугач Н.А.,
Конорева В.С.,
телефон: 24-04-17

Заместитель директора по воспитательной работе, ФИО: Молодцова Д.А.,
телефон 24-04-17

Ответственные работники муниципального органа образования, должность: ,
ФИО: Телефон:

Ответственные от Госавтоинспекции,
должность: инспектор,
ФИО: Лупачева Татьяна Геннадьевна
Телефон:

Ответственные работники за мероприятия по профилактике детского
травматизма,
должность: заместитель директора по АХР,
ФИО: Панюков В.В.
Телефон: 24-04-00

Руководитель или ответственный работник дорожно-эксплуатационной
организации, осуществляющей содержание улично-дорожной сети (УДС)*,
должность: ,
ФИО:
Телефон:

Руководитель или ответственный работник дорожно-эксплуатационной
организации, осуществляющей содержание технических средств
организации дорожного движения (ТСОДД)*,
должность: ,
ФИО:

Телефон:

Количество обучающихся (учащихся, воспитанников): 830

Наличие уголка по БДД: холл 1 этажа

Наличие класса по БДД: третий этаж, комната детских организаций

Наличие автогородка (площадки) по БДД: площадка

Наличие автобуса в образовательной организации: отсутствует

Владелец автобуса: отсутствует

Время занятий в образовательной организации:

1-ая смена: 8-00 – 14-20

2-ая смена: 12-00 – 17-20

внеклассные занятия: – до 18-00

Телефоны оперативных служб:

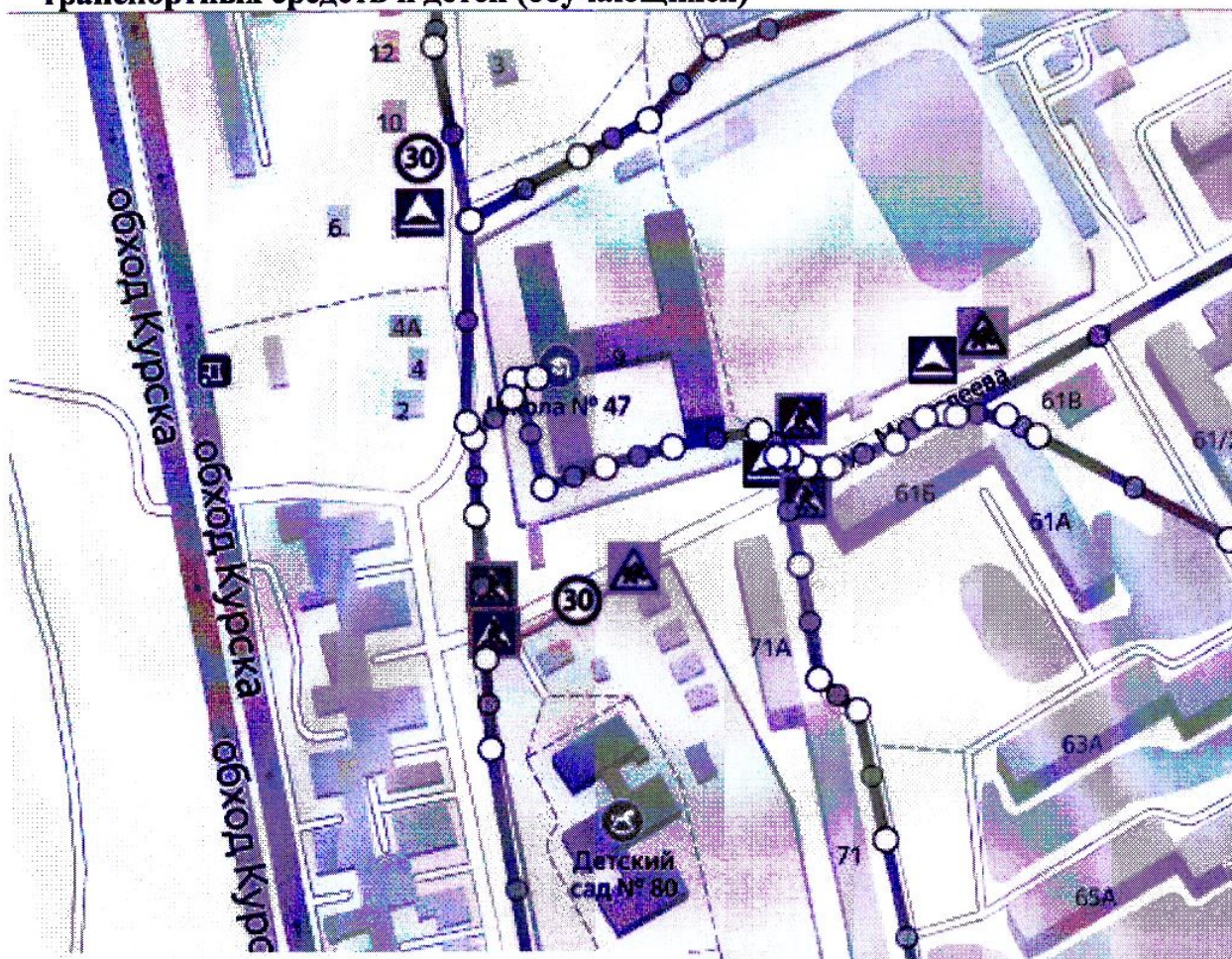
Содержание






- I. План-схемы образовательной организации (сокращение – ОО).
 1. Район расположения образовательной организации, пути движения транспортных средств и детей (обучающихся).
 2. Организация дорожного движения в непосредственной близости от образовательной организации с размещением соответствующих технических средств организации дорожного движения, маршруты движения детей и расположение парковочных мест.
 3. Маршруты движения организованных групп детей от образовательной организации к стадиону, парку или спортивно-оздоровительному комплексу.
 4. Пути движения транспортных средств к местам разгрузки/погрузки и рекомендуемые безопасные пути передвижения детей по территории образовательной организации.

- II. Информация об обеспечении безопасности перевозок детей специальным транспортным средством (автобусом).
 1. Общие сведения.
 2. Маршрут движения автобуса образовательной организации.
 3. Безопасное расположение остановки автобуса у образовательной организации.

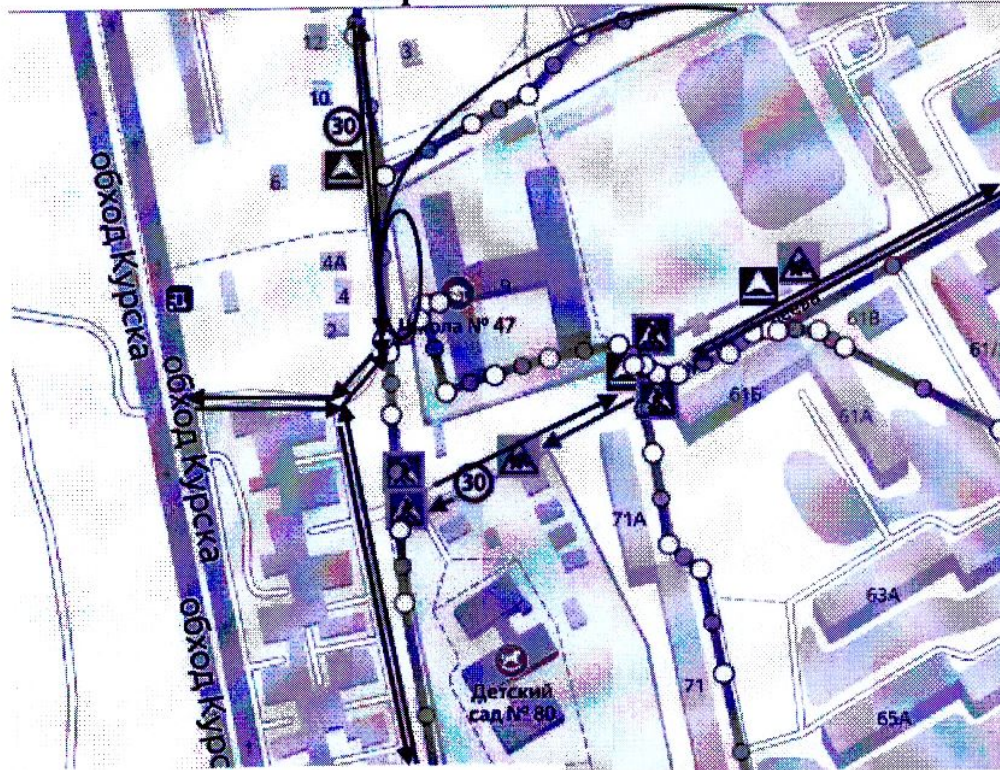
I. План-схемы образовательной организации

1. Район расположения образовательной организации, пути движения транспортных средств и детей (обучающихся)



-  5.20 Искусственная неровность
-  5.19.1 Пешеходный переход
-  Маршрут
-  1.23 Дети
-  3.24 Ограничение максимальной скорости





2. Схема организации дорожного движения в непосредственной близости от образовательной организации с размещением соответствующих технических средств организации дорожного движения, маршрутов движения детей и расположения парковочных мест



-  5.20 Искусственная неровность
 -  5.19.1 Пешеходный переход
 -  Маршрут
 -  1.23 Дети
 -  3.24 Ограничение максимальной скорости
-  Движение автотранспорта
 место высадки детей из личного автотранспорта родителей (законных представителей)

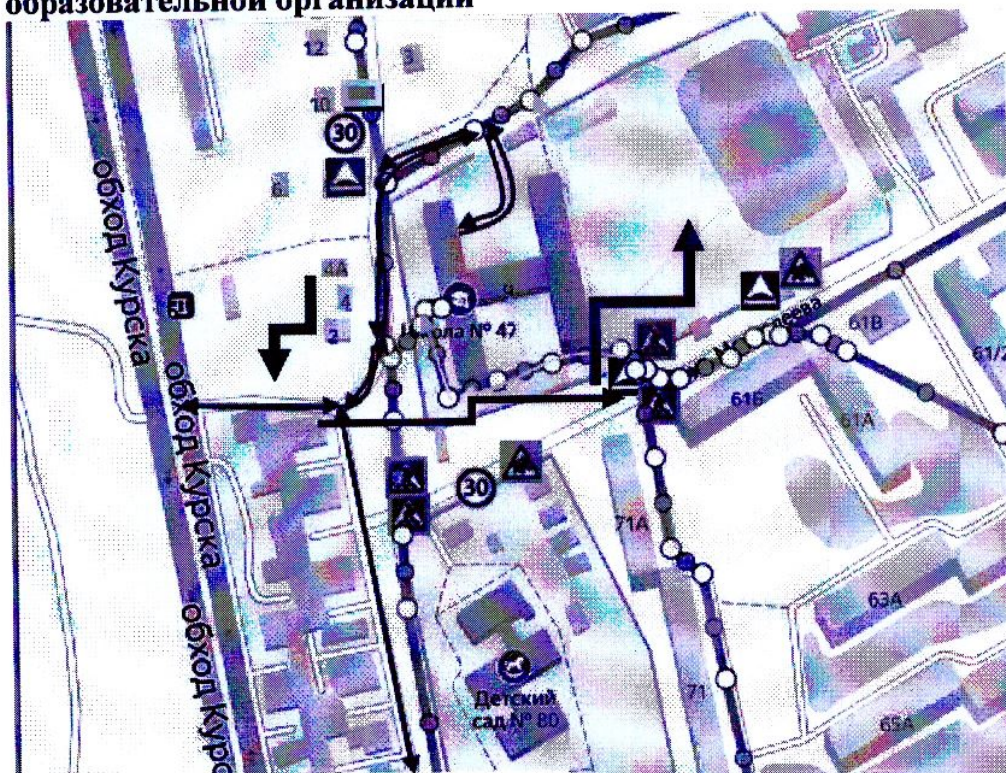
3. Маршруты движения организованных групп детей от образовательной организации к стадиону, парку или спортивно-оздоровительному комплексу



-  5.20 Искусственная неровность
 -  5.19.1 Пешеходный переход
 -  1.23 Дети
 -  3.24 Ограничение максимальной скорости
- путь следования на стадион

Для передвижения на стадион обучающиеся не передвигаются по проезжей части.

4. Пути движения транспортных средств к местам разгрузки/погрузки и рекомендуемые безопасные пути передвижения детей по территории образовательной организации



- | | | | |
|--|--|--|---------------------------------|
| | 5.20 Искусственная неровность | | маршруты следования грузовых ТС |
| | 5.19.1 Пешеходный переход | | движение детей по территории ОУ |
| | Маршрут | | |
| | 1.23 Дети | | |
| | 3.24 Ограничение максимальной скорости | | |

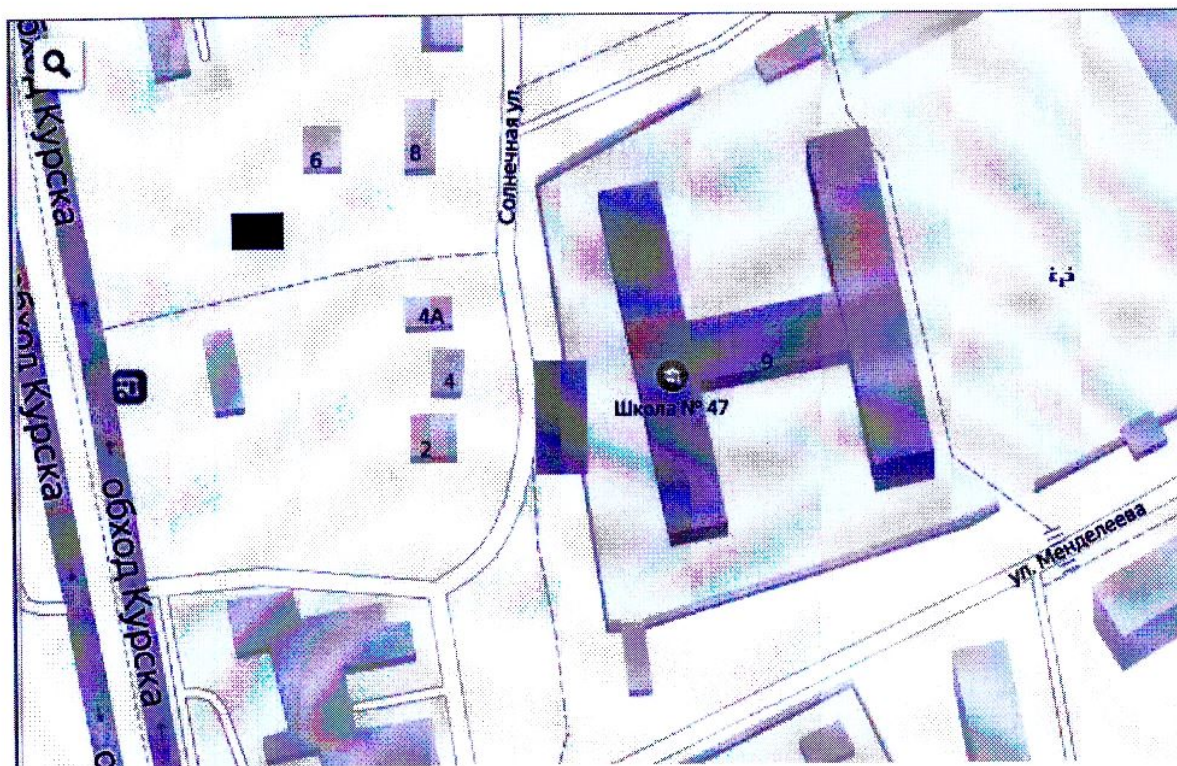
II. Информация об обеспечении безопасности перевозок детей специальным транспортным средством (автобусом).

Сведения об организациях, осуществляющих перевозку детей специальным транспортным средством (автобусом)

МБОУ «СОШ № 47 имени С.В. Широкова» заключает договоры на организацию экскурсий и их сопровождение с различными организациями ситуативно.

**1. Маршрут движения автобуса образовательной организации.
Автобус у МБОУ «СОШ № 47 имени С.В. Широкова» отсутствует.**


**2. Безопасное расположение остановки автобуса
у образовательной организации**



 - безопасное расположение автобуса у образовательной организации

Рекомендации к составлению схемы расположения остановки автобуса у образовательной организации

На схеме указывается подъезд в оборудованный «карман» или другое оборудованное место для посадки и высадки детей из автобуса у образовательной организации, и дальнейший путь движения автобуса по проезжей части, а также безопасный маршрут движения детей от остановки автобуса у образовательной организации. На схеме обозначены: - жилые дома района расположения образовательной организации; - здание образовательной организации; - ограждение территории образовательной организации.



место стоянки экскурсионного автобуса;



движении детей к месту посадки/высадки